



Bichkek

Bichkek (en kirghize : Бишкек, de 1926 à 1992 **Frounzé**) est la capitale et la principale ville du Kirghizistan. Fondée en 1878 comme forteresse russe. Sa population était estimée à 937 400 habitants en 2015.

Géographie

Bichkek, située à 42°52' de latitude Nord, latitude comparable à celle de villes comme Rome en Italie ou Tbilissi en Géorgie, et 74°34' de longitude Est, est à une altitude d'environ 800 m juste dans le Nord d'Ala-Too (en), le prolongement de la chaîne de montagne de Tien Shan, qui monte jusqu'à 7 000 m. Le Nord de la ville, une steppe fertile, s'étend jusqu'au Kazakhstan voisin. Le fleuve Tchou arrose la majeure partie du secteur. Bichkek est située sur la voie de chemin de fer reliant l'Asie centrale à la Sibérie et rejoignant le Transsibérien à Novossibirsk.

Bichkek est une ville composée de larges boulevards et de bâtiments publics en marbre côtoyant les blocs d'habitations de l'ère soviétique, autour de la place centrale Ala-Too. Les rues, structurées tel un quadrillage, sont bordées des deux côtés de canaux étroits d'irrigation arrosant d'innombrables arbres fournissant de l'ombre sous la chaleur de l'été.

Toponymie

La ville a porté entre 1926 et 1992 le nom de **Frounzé**, en l'honneur du dirigeant soviétique Mikhaïl Frounzé.

Histoire

Archéologie

Les fouilles archéologiques ont exhumé de la partie nord-est de la ville, près de la station hydroélectrique d'Alamedin, des outils en pierre, des sépultures avec des poteries, armes et bijoux datant des V^e et IV^e millénaire av. J.-C. Dans cette même zone a été retrouvé un habitat des premiers siècles de notre ère², qui

Bichkek

Бишкек



Drapeau



Bichkek et le Tian Shan.

Administration

Pays	 Kirghizistan
Province	Bichkek
Maire	Aibek Jounouchaliev
Indicatif téléphonique	+996 312

Démographie

Gentilé	Bichkékien(ne) ¹
Population	1 103 562 hab. (rec.2022)
Densité	8 689 hab./km²

Géographie

Coordonnées	42° 52′ 00″ nord, 74° 34′ 00″ est
Altitude	800 m
Superficie	12 700 ha = 127 km²

Localisation

Géolocalisation sur la carte : Kirghizistan

faisait office de lieu de repos pour caravane (probablement fondé par les Sogdiens) sur l'une des voies de la route de la soie traversant le Tien Shan.

Moyen Âge

La zone a été peuplée du viii^e au xiii^e siècle, comme l'attestent les ruines des colonies de Novopokrovskij, Čemučskij, Sokuluk et de Karažigač. Dans cette dernière a été retrouvé un cimetière nestorien. Deux fortifications se trouvaient à cette époque sur le site, la forteresse du forgeron et les fortifications de Teköldöš. Après l'invasion mongole, la population a décliné avant de reprendre un certain essor, qui s'est poursuivi jusqu'au xv^e siècle. Après quoi, la zone a été abandonnée².



Khanat de Kokand

Au xix^e siècle, la forteresse de Pichpek a été construite sur la rive gauche de l'Alamedine, qui servit de poste militaire pour le khanat de Kokand à l'entrée de la vallée du Tchouï. Cette forteresse abritait une garnison permanente d'environ 700 soldats, accompagnés des autorités administratives, fiscales et judiciaires pour le nord du Kirghizistan. Autour de cette forteresse se développa une colonie, avec des marchands d'autres régions d'Asie centrale².



Panorama de Bichkek.

Empire russe

En 1862, le fort fut conquis et rasé quand la Russie tsariste annexa le secteur. Le site accueillit une garnison russe et fut reconstruit puis appelé Pichpek à partir de 1877 par le gouvernement russe, qui encouragea l'installation de paysans russes en leur donnant des terres noires et fertiles.



Journaux affichés boulevard Erkindik.

Kirghizistan indépendant

Le nom de *Bichkek* est adopté sur décision du parlement en 1992, après la dislocation de l'Union soviétique et l'accession du Kirghizistan au rang d'État souverain. La capitale est le théâtre de tensions pendant la révolution des Tulipes, la révolution de 2010 et les troubles de 2020.



Une école de Bichkek.

Population

Démographie

La forte croissance de la population de la ville, qui démarre dans les années 1930, n'a pas été interrompue par la dislocation de l'Union soviétique. La capitale du Kirghizistan indépendant a, au contraire,

maintenu un rythme de croissance très soutenu, malgré le départ d'une partie de ses populations russe et ukrainienne.

Recensements (*) ou estimations de la population³ :

Évolution démographique

1897*	1926*	1939*	1959*	1970*
7 000	37 000	93 000	223 831	430 618
1979*	1989*	1999*	2009*	2012
532 931	616 312	750 327	821 915	874 400



Un des nombreux restaurants dounganes de la ville.

Composition ethnique

La ville de Bichkek est multiethnique, mais la part des différentes ethnies dans sa population a profondément évolué depuis l'indépendance du Kirghizistan, proclamée le 31 août 1991. Les Russes, qui constituaient l'ethnie majoritaire, ont vu leurs effectifs décroître car beaucoup d'entre eux ont émigré en Russie, tandis que les Kirghizes ont vu leur effectif fortement augmenter et sont devenus l'ethnie prédominante.

Répartition ethnique

	Recensement de 1970	Recensement de 1999
Russes	285 000 = 66,1 %	253 000 = 33,2 %
Kirghizes	53 000 = 12,3 %	397 000 = 52,1 %
Ukrainiens	27 000 = 6,2 %	16 000 = 2,1 %
Tatars	14 000 = 3,2 %	16 000 = 2,1 %
Ouïghours	7 000 = 1,6 %	13 000 = 1,7 %
Ouzbeks	6 000 = 1,5 %	13 000 = 1,7 %
Autres ⁴	40 000 = 16 %	54 000 = 7,1 %

Climat

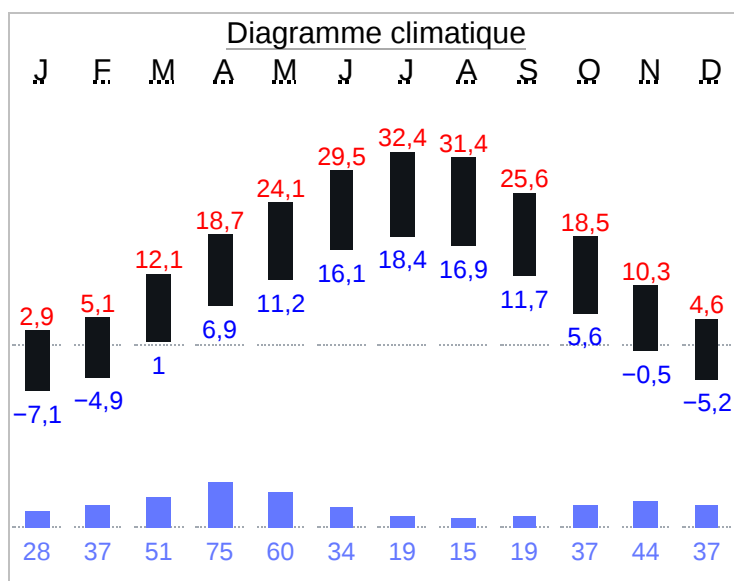
Suivant la classification de Köppen, le climat de Bichkek appartient au type DSa : tempéré froid, de steppe, étés chauds. La neige recouvre le sol 71 jours par an en moyenne. La hauteur de neige peut atteindre 36 cm au milieu de l'hiver. Les précipitations sont assez abondantes au printemps et en automne alors que l'été est caractérisé par un déficit pluviométrique et des températures élevées.

- Température record la plus froide : -34 °C (décembre 1951)
- Température record la plus chaude : +42,8 °C (juillet 1983)
- Nombre moyen de jours avec de la neige dans l'année : 40
- Nombre moyen de jours de pluie dans l'année : 83
- Nombre moyen de jours avec de l'orage dans l'année : 20

Normales et records pour la période 1991-2020 à Bichkek

Mois	jan.	fév.	mars	avril	mai	juin	juil.	août	sep.	oct.	nov.	déc.	année
Température minimale moyenne (°C)	-7,1	-4,9	1	6,9	11,2	16,1	18,4	16,9	11,7	5,6	-0,5	-5,2	5,8
Température moyenne (°C)	-2,7	-0,5	6,2	12,8	17,8	22,9	25,5	24,2	18,7	11,6	4,2	-1,1	11,6
Température maximale moyenne (°C)	2,9	5,1	12,1	18,7	24,1	29,5	32,4	31,4	25,6	18,5	10,3	4,6	17,9
Record de froid (°C) date du record	-31,9 1969	-34 1951	-21,8 1951	-12,3 1960	-4 1985	3,9 1943	7,4 1936	5,1 1972	-2,8 1944	-11,2 1987	-32,2 1952	-29,1 1952	-34 1951
Record de chaleur (°C) date du record	20 2021	25,4 2016	30,5 1971	34,7 1946	36,7 2018	40,9 2005	42,1 2015	39,7 2012	37,1 1998	34,2 2015	29,8 2017	23,3 1971	42,1 2015
Ensoleillement (h)	137	128	153	194	261	306	332	317	264	196	144	114	2 546
Précipitations (mm)	28	37	51	75	60	34	19	15	19	37	44	37	456
dont neige (cm)	5	3	1	0	0	0	0	0	0	0	1	3	13
Nombre de jours avec précipitations	3	5	9	12	13	10	10	6	6	8	7	4	93
Humidité relative (%)	75	75	71	63	60	50	46	45	48	62	70	75	62
Nombre de jours avec neige	9	9	5	2	0,3	0	0	0	0	1	4	7	37
Nombre de jours d'orage	0	0	0,1	1	4	7	6	3	0	0,2	0	0	21
Nombre de jours avec brouillard	6	6	2	0	0,2	0,2	0	0	0,1	1	3	6	25

Source : Погода и Климат⁵ NOAA (Ensoleillement)⁶



Moyennes : • Temp. **maxi** et **mini** °C • Précipitation mm

Éducation

- Université kirghize d'économie

Transports

Bichkek possède un aéroport : l'aéroport international de Manas, situé à environ 25 km au nord-ouest de la ville.
Les transports urbains : taxis, mini-bus, bus. Le covoiturage est devenu depuis peu d'actualité, notamment pour

se rendre dans les villes ou villages éloignés de Bichkek.

Religion

La mosquée centrale est la plus grande mosquée d’Asie centrale et du Kirghizistan.

Dirigeants

Nom	de	à
<u>Omourbek Abakirov</u>	1992 ⁷	1993 ⁷
<u>Jumabek Ibraimov</u>	Janvier 1993 ⁸	Janvier 1995 ⁸
<u>Boris Silaïev</u>	1995 ⁹	1998 ⁹
<u>Felix Koulov</u>	Avril 1998 ⁷	Avril 1999 ⁷
<u>Medetbek Kerimkoulov</u>	Avril 1999 ⁷	Mars 2005 ⁷
<u>Ravchan Jenenbekov</u> (intérim)	3 mars 2005 ⁷	4 mars 2005 ⁷
<u>Askar Salymbekov</u>	20 avril 2005 ⁷	18 août 2005 ⁷
<u>Arstanbek Nogoëv</u>	18 août 2005 ⁷	10 octobre 2007 ⁷
<u>Daniyar Üsenov</u>	10 octobre 2007 ⁷	7 juillet 2008 ⁷
<u>Nariman Tüleyev</u>	7 juillet 2008 ⁷	7 avril 2010 ¹⁰
<u>Issa Omourkoulov</u> (intérim)	7 avril 2010 ¹⁰	4 décembre 2013 ¹¹
<u>Koubanytchbek Koulmatov</u>	15 janvier 2014 ⁷	9 février 2016 ⁷
<u>Albek Ibraimïmov</u>	27 février 2016 ¹²	19 juillet 2018 ¹³
<u>Bakytbek Dyouchembiyev</u> (intérim)	24 juillet 2018 ¹⁴	8 août 2018 ¹⁵
<u>Aziz Sourakmatov</u>	8 août 2018 ¹⁵	20 octobre 2020 ¹⁶
<u>Joochbek Koënaliev</u> ^{Note 1}	6 octobre 2020 ¹⁶	Non reconnu
<u>Almaz Baketaev</u> ^{Note 2}	6 octobre 2020 ¹⁷	Non reconnu
<u>Nariman Tüleyev</u> (intérim)	20 octobre 2020 ¹⁶	28 octobre 2020
<u>Balbak Toulobaïev</u> (intérim)	28 octobre 2020 ¹⁸	9 février 2021 ¹⁹
<u>ErmeK Nourgaziev</u> (intérim)	9 février 2021 ¹⁹	10 février 2021 ²⁰
<u>Baktybek Koudaïberguenov</u> (intérim)	10 février 2021 ²⁰	26 août 2021
<u>Aïbek Jounouchaliev</u>	26 août 2021	<i>en fonction</i>

Personnalités de la ville

- Semyon Tchouïkov (1902-1980), peintre né à Bichkek.
- Saybattal Mursalimov (1930-2014), cavalier soviétique de concours complet.
- Kanybek Osmonaliyev (1953-), haltérophile, champion olympique.
- Aleksandr Blinov (1954-2021), cavalier, champion olympique.
- Talant Douichebaïev (1968-), joueur puis entraîneur de handball.

- Valentina Shevchenko (1988-), combattante MMA (UFC Flyweight champion).

Presse

Divers journaux ont leur siège à Bichkek :

- *Bishkek Observer* (en), hebdomadaire anglophone ;
- *Vetcherni Bichkek*, titre russe fondé en 1974 par la comité de la ville à l'ère communiste, aujourd'hui privé ;
- *Slovo Kirghizistana* (en), titre russe fondé en 1925 par le gouvernement, également à l'ère communiste ;
- *The Times of Central Asia* (en), titre anglophone.

La plus ancienne agence du pays, *Kabar*, a également son siège dans la ville.

C'est également le siège de *Novastan*, journal en ligne en français et en allemand sur l'Asie centrale.

Jumelages

-  Almaty (Kazakhstan)
-  Ankara (Turquie)
-  Astana (Kazakhstan)
-  Colorado Springs (États-Unis) depuis 1994
-  Izmir (Turquie)
-  Meriden (États-Unis) depuis 2005
-  Minsk (Biélorussie) depuis 2008
-  Ürümqi (Chine)
-  Samsun (Turquie)

Notes et références

Notes

- Proclamé par un groupe d'opposition ayant pris contrôle de la mairie.
- Proclamé par le Comité de Coordination.


Références


- ↑ http://www.diplomatie.gouv.fr/fr/IMG/pdf/no_106_janv-mars_2009_cle446315.pdf.
- ↑ *Villes du futur en Asie centrale Astana-Bichkek-Douchanbé au miroir du passé?*, Ifeac, coll. « Cahies d'Asie centrale », 2020 (ISBN 978-2-84743-280-0, lire en ligne (https://journals.openedition.org/asiacentrale/pdf/4768) [PDF]), p. 143-160
- ↑ « Recensements et estimations de la population depuis 1959 (http://pop-stat.mashke.org/kyrgyzstan-cities.htm) », sur *pop-stat.mashke.org*.
- ↑ Démographie de la ville (http://www.demoscope.ru/weekly/2005/0197/analit04.php). En 1999, on comptait également 1,7 pour cent de Coréens ; 1,6 pour cent de Kazakhs ; 0,7 pour cent d'Allemands ; 0,5 pour cent de Dounganes ; 0,4 pour cent de Turcs ; 0,4 pour cent d'Azéris.
- ↑ (ru) « 平年値（年・月ごとの値） 主な要素 (http://www.pogodaiklimat.ru/climate/38353.htm) », Weather and Climate of Bishkek (consulté le 6 novembre 2021).

6. (en) « *Frunze (Bishkek) Climate Normals 1961–1990* » (https://www.ncei.noaa.gov/pub/data/normal/s/WMO/1961-1990/TABLES/REG_II/KY/38353.TXT) », NOAA (consulté le 6 novembre 2021).
7. « *Акимы/губернаторы областей Киргизии* (<http://www.centrasia.ru/cnt2.php?st=1076435355>) », Centrasia.
8. « *ИБРАИМОВ Жумабек Ибраимович* (<http://www.centrasia.ru/person2.php?st=1017691639>) », Centrasia.
9. « *SILAEV, Boris Ivanovich* (<https://web.archive.org/web/20050324055250/http://www.rferl.org/specials/kyrgyzzelections/bios/Silaev.asp>) », Radio Free Europe via Wayback Machine (version du 24 mars 2005 sur *Internet Archive*).
10. « *Interim Government members by April 14*. (<https://www.thefreelibrary.com/Interim+Government+members+by+April+14.-a0223878023>) », The Free Library.
11. « *Bishkek Mayor Resigns Amid Investigation* (<https://www.rferl.org/a/kyrgyzstan-resignation-corruption-allegation/25189312.html>) », Radio Free Europe.
12. « *New mayor to be elected in Bishkek* (<https://www.kaztag.kz/en/news/new-mayor-to-be-elected-in-bishkek>) », Kaztag.
13. « *Albek Ibraimov dismissed from post of mayor of Bishkek* (https://24.kg/english/91436_Albek_Ibraimov_dismissed_from_post_of_mayor_of_Bishkek/) », 24.kg.
14. « *Acting mayor of Bishkek named* (<https://akipress.com/news:609030/>) », AKIPress.
15. « *Aziz Surakmatov elected mayor of Bishkek* (https://24.kg/english/92991_Aziz_Surakmatov_elected_mayor_of_Bishkek_/) », 24.kg.
16. (en) « *Mayor of Bishkek Aziz Surakmatov resigns* (https://24.kg/english/170032_Mayor_of_Bishkek_Aziz_Surakmatov_resigns/) », sur 24.kg.
17. (en) « *Almaz Baketaev to fulfill duties of Bishkek mayor* (https://24.kg/english/168059_Almaz_Baketaev_to_fulfill_duties_of_Bishkek_mayor/) », sur 24.kg.
18. (en) « *Balbak Tulobaev to remain mayor until election of new Bishkek mayor by local council - Japarov* (https://akipress.com/news:650227:Balbak_Tulobaev_to_remain_mayor_until_election_of_new_Bishkek_mayor_by_local_council_-_Japarov/) », sur AKIPress.
19. (en) « *Balbak Tulobaev resigns from post of acting Mayor of Bishkek* (https://24.kg/english/182752_Balbak_Tulobaev_resigns_from_post_of_acting_Mayor_of_Bishkek_/) », sur 24.kg.
20. (en) « *Baktybek Kudaibergenov appointed new acting Mayor of Bishkek* (https://24.kg/english/182939_Baktybek_Kudaibergenov_appointed_new_acting_Mayor_of_Bishkek/) », sur 24.kg.

Voir aussi

Sur les autres projets Wikimedia :

 *Bichkek* (<https://commons.wikimedia.org/wiki/Category:Bishkek?uselang=fr>), sur Wikimedia Commons

 *Bichkek*, sur Wikivoyage

Articles connexes

- *Base aérienne de Manas* (à 25 km)

Liens externes

- *Site officiel* (<https://bishkek.gov.kg/>)
- Ressource relative aux beaux-arts : *Grove Art Online* (<https://doi.org/10.1093/gao/9781884446054.article.T009017>)

- Ressource relative à la musique : [MusicBrainz \(https://musicbrainz.org/area/8e148744-f4d0-49fc-875b-b01f43adcc75\)](https://musicbrainz.org/area/8e148744-f4d0-49fc-875b-b01f43adcc75)
- Notices dans des dictionnaires ou encyclopédies généralistes : *Britannica* (<https://www.britannica.com/place/Bishkek>) · *Den Store Danske Encyklopædi* (<https://denstoredanske.lex.dk/Bisjkek/>) · *Enciclopedia italiana* ([https://www.treccani.it/enciclopedia/frunze_\(Enciclopedia-Italiana\)/](https://www.treccani.it/enciclopedia/frunze_(Enciclopedia-Italiana)/)) · *Internetowa encyklopedia PWN* (<https://encyklopedia.pwn.pl/haslo/;3878045>) · *Store norske leksikon* (<https://snl.no/Bisjkek>) · *Treccani* (<http://www.treccani.it/enciclopedia/biskek>) · *Universalis* (<https://www.universalis.fr/encyclopedia/bichkek-frounze/>)
- Notices d'autorité : [VIAF \(http://viaf.org/viaf/125627802\)](http://viaf.org/viaf/125627802) · [BnF \(https://catalogue.bnf.fr/ark:/12148/cb12002603m\)](https://catalogue.bnf.fr/ark:/12148/cb12002603m) (données (<https://data.bnf.fr/ark:/12148/cb12002603m>)) · [IdRef \(http://www.idref.fr/028130219\)](http://www.idref.fr/028130219) · [LCCN \(http://id.loc.gov/authorities/n91129719\)](http://id.loc.gov/authorities/n91129719) · [GND \(http://d-nb.info/gnd/4094939-4\)](http://d-nb.info/gnd/4094939-4) · [Israël \(https://www.nli.org.il/en/authorities/987007567619105171\)](https://www.nli.org.il/en/authorities/987007567619105171) · [Tchéquie \(https://aleph.nkp.cz/F/?func=find-c&local_base=aut&ccl_term=ica=ge1242464\)](https://aleph.nkp.cz/F/?func=find-c&local_base=aut&ccl_term=ica=ge1242464)